

















Voorontwerp Eerste Module
Maatregelenkaart

Herinrichting Alde Feanen

datum 4 juli 2006

schaal 1:5.000

Maatregelen

-  Brug
-  Stuw
-  Duiker
-  Bankje en vlonder
-  Kano overdraagplaats
-  Wandelpad
-  Schouwpad
-  Bestaande ontwateringssloot
-  Te dempen vaart
-  Moerasbos
-  Open plek en speelbos
-  Riet/gras/natuurvriendelijke oevers
-  Grasland
-  (Te graven) water
-  Toekomstig bezoekerscentrum
-  Begrenzing LIFE-gebied

DLG realiseert grpeene plannen voor 16 miljoen Nederlanders!



DLG Regio Noord



dienst landelijk gebied
voor ontwikkeling en beheer

Kaartnummer: 20060329ldj01



Bron: © De auteursrechten en databankrechten: Topografische Dienst Kadaster, Emmen, 2004